
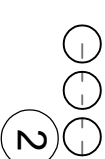



LEGENDA :
ZELEŇ :



NOVÉ STROMY
1 PRUNUS SERRULATA "KANZAN" - 2 ks



KEŘE - JAKO ŽIVÝ PLOT STŘÍHANÝ
2 CARPINUS BETULUS - 59ks
SPON - 0,6 m , MULČOVANÁ VÝSADBA + FOLIE
plocha : 29 m2




ROZPTYLOVÁ LOUČKA (TRAVNATÁ PLOCHA) - 119 m2
-URČENÁ K VERTIKUTACI
-VZHLEDEM K PIETNÍMU MÍSTU NUTNO ZAJISTIT
ABY VEŠKERÉ PRÁCE NENARUŠILY KLIDNÉ
PROSTŘEDÍ

STAVEBNÍ PRÁCE :




PŮVODNÍ CHODNÍK URČENÝ K ODSTRANĚNÍ
DLAŽBA - 12 m2, OBRUBNÍK - 27 m



NOVÁ ZPEVNĚNÁ PLOCHA
DLAŽBA - 11 m2, OBRUBNÍK ZAHRADNÍ - 26.5 m

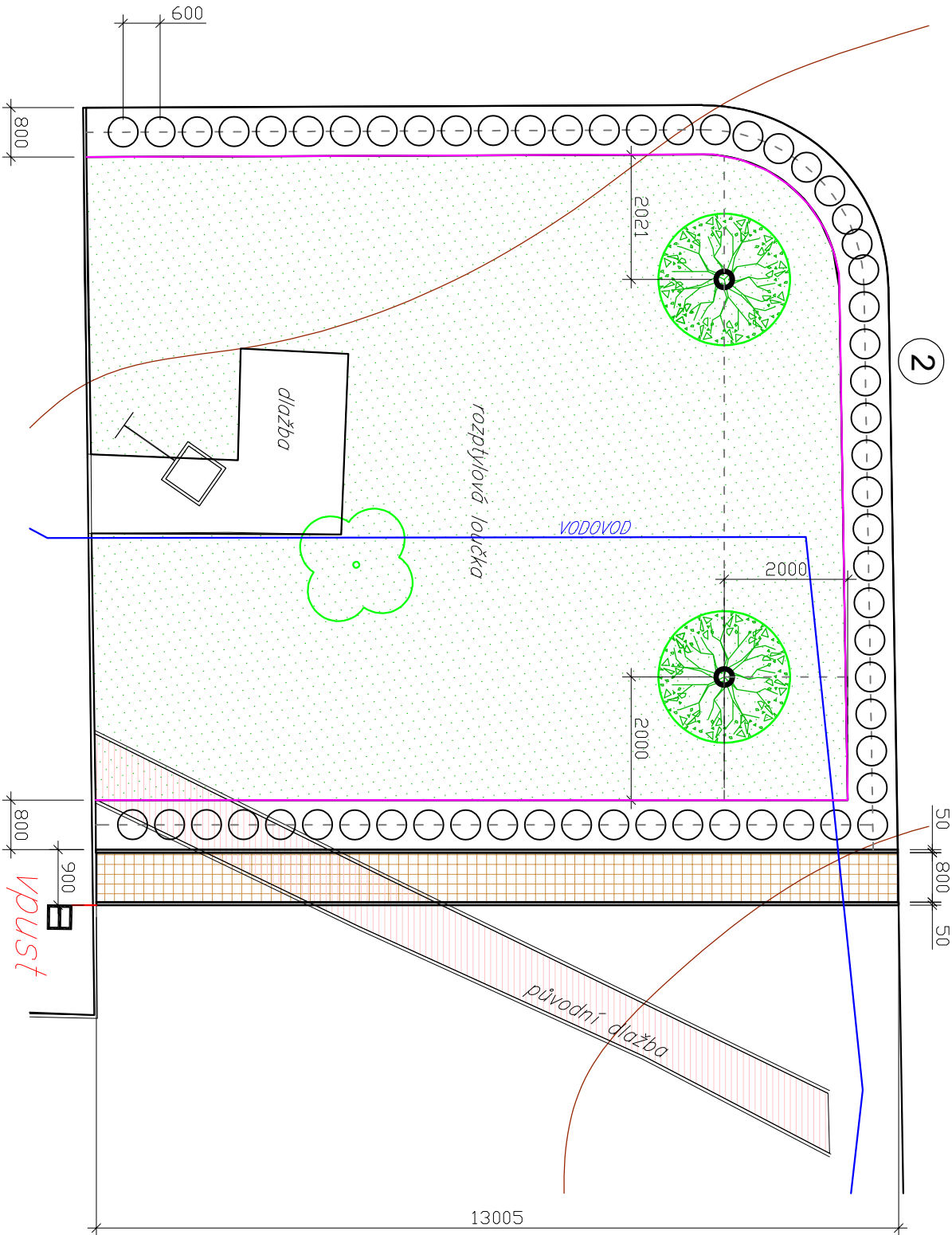






TRÁVNÍKOVÝ LEM - FLEXIBILNÍ PLASTOVÝ
- 34 m



PŮVODNÍ STROM URČENÝ K ZACHOVÁNÍ !

CELKOVÁ ZÁJMOVÁ PLOCHA = 338 m2



ZODP. PROJEKTANT:	BARBORA KYŠKOVÁ		 <div>Občanská 1116/18 710 00 Ostrava email: info@atris.cz tel. +420 724 796 049</div>
VYPRACOVAL:	ING. PETR ZÁVODNÝ		
KONTROLOVAL:	BARBORA KYŠKOVÁ		
INVESTOR:	OBEC TĚRLICKO, MAJOVÁ 474/16, 735 42 TĚRLICKO-HORNÍ TĚRLICKO		
NÁZEV STAVBY:	SADOVÉ ÚPRAVY NA HŘBITOVĚ		
MÍSTO STAVBY:	TĚRLICKO	-	
PARCELA Č.:	VIZ. A. PŮVODNÍ ZPRÁVA	-	
KATASTRÁLNÍ ÚZEMÍ:	HORNÍ TĚRLICKO	-	
NÁZEV VÝKRESU:	ROZPTYLOVÁ LOUČKA		
MĚŘÍTKO:		A3 1:100	ČÍSLO VÝKRESU:
		D.2.1.1	